

14 Ancienne Fondation Elise

Neckarstraße N° 28

Cet hôtel particulier du Maire Michael Gerber a été construit en 1767 dans le style baroque. Il possède une excellente construction architectonique avec le bâtiment central côté rue et deux pavillons adjacents côté Neckar.

Elle connut ensuite plusieurs propriétaires jusqu'en 1881, date à laquelle elle fut donnée à la ville par la famille Walter, pour devenir une école de jeunes filles.



15 Maison Elisenstraße N° 5

Depuis la Neckarstraße, l'Elisenstraße mène à la Place du Marché. Au N° 5, on peut reconnaître en haut de l'arc de la porte l'emblème sculpté d'une cruche à huile. Cet arc en grès rose rappelle celui de l'ancien «Hôtel du Chevalier».



16 Maison Place du Marché N° 14

Le colombage renaissance de cette maison de 1558 est richement décoré. Le sigle de l'artisan et les nombreux éléments décoratifs donnent l'impression que le charpentier voulut y pérenniser tout son art.



17 Place du Marché et église catholique St. Jean Népomucène

Autrefois, la mairie se trouvait sur la partie inférieure de la Place du Marché. Entre 1707 et la fin du XIX^e siècle, l'ancienne mairie fut utilisée comme église catholique. L'église catholique actuelle à trois nefs fut construite de 1894 à 1869 dans un style néo-roman. Elle est un exemple représentatif de l'imitation historique dans l'architecture des églises du Pays de Bade. Sur la Place du Marché, le marché hebdomadaire a lieu les mercredis et samedis matins.

18 Ruelle Kleppergasse

En quittant la Place du Marché et après avoir traversé la rue principale, on atteint la ruelle Kleppergasse au bout de la ruelle Jakobsgasse. Le mot «Kleppergasse» signifie probablement «petite ruelle». Au XVIII^e siècle, les fortifications ayant perdu leur fonction, d'étroites maisons à colombages furent construites sur les remparts.



19 Ancien hôpital

Spitalgasse N° 11

Cet édifice servait jadis d'hôpital. Plus tard, on l'utilisa comme bureau de la perception des impôts.

20 Musée dans l'ancienne mairie/ ancienne église luthérienne

Hauptstraße N° 25

Ce bâtiment de style classique fut construit dans les années 1770/71. Après la fusion de l'Église luthérienne avec l'Église réformée en Église protestante du Pays de Bade en 1821, on vendit l'église à la ville qui la transforma et l'utilisa comme mairie jusqu'en 1987. Il héberge aujourd'hui la bibliothèque municipale et le musée de la ville.

21 Ancien presbytère catholique

Hauptstraße N° 23

Ce bâtiment de style baroque construit au XVIII^e siècle fut le premier presbytère catholique à Neckargemünd après presque 200 ans de suprématie de la réformation calviniste. Les ébrasements des fenêtres au rebord arrondi en forme d'oreille sont typiques parmi de nombreuses maisons de la vieille ville.

22 Porte de la ville et place Waltscher

Le complexe de la porte de la ville, don des habitants de la ville, fut édifié dans le style pré-classique et orné d'amphores et d'armoiries en l'honneur du Prince-Électeur Carl Theodor. L'architecte F. Ch. Dyckerhoff était le conseiller des Finances à la cour.

La traduction de l'épigraphie latin signifie: «Ce n'est pas pour la sécurité de la ville, mais en l'honneur du Prince-Électeur Carl-Theodor du Palatinat que cette porte fut édifiée. Elle sera précieuse aux Palatins comme aux étrangers et survivra aux années.»

Le chronogramme se trouvant dans l'inscription donne l'année d'achèvement des travaux en 1788.



23 Ruines du château-fort de Reichenstein

Le château-fort de Reichenstein au nord de la colline «Hollmuth» fut construit au XII^e siècle. Au XIV^e siècle, il devint la propriété du Palatinat puis déjà tomba à l'abandon dès le XV^e siècle. Aujourd'hui, il n'en reste que quelques murailles.

Le plan du château est pratiquement rectangulaire, un large fossé le sépare de la colline. La disposition en terrasses a été réalisée au début du XX^e siècle.



24 Villa Menzer

Dilsberger Straße N° 2

La villa Menzer fut construite par l'architecte Leonhard Schäfer. Bâtie dans les années de fondation du Reich, elle possède un caractère néo-renaissance. C'était la résidence de Julius Menzer (1845-1917) propriétaire négociant de vins Menzer, consul grec et député au Reichstag.

25 Sentier didactique sur les crues du Neckar et de l'Elsenz (« Hochwasserpfad »), 1^{er} panneau

Ce sentier didactique vous conduit sur environ 2,5 km le long du Neckar et de l'Elsenz. Dix panneaux expliquent les causes des crues ainsi que leurs répercussions sur la ville de Neckargemünd située au confluent de l'Elsenz dans le Neckar.



L'ancienne mairie «Altes Rathaus»
Hauptstraße 25
69151 Neckargemünd

Musée

Historique de la ville et culture régionale. Sujet central: navigation fluviale sur le Neckar

Heures d'ouverture :

Dimanche 11h00 à 17h00

Heures d'ouverture supplémentaires lors de manifestations culturelles

Visites guidées sur demande :

Tél. +49 (0) 6223 488-240

Bibliothèque municipale

Heures d'ouverture :

Lundi, Mardi, Jeudi et Vendredi : 15h00 à 18h00

Mercredi : 10h00 à 13h00 et 15h00 à 18h00

Samedi : 10h00 à 13h00

Tél. +49 (0) 6223 488-737



La forteresse de Dilsberg

À 4 km de la vieille ville de Neckargemünd, se dresse la forteresse de Dilsberg. Depuis la muraille du château-fort à 16 m de hauteur, vous avez une vue splendide sur la vallée du Neckar et le Kraichgau. Une curiosité particulière est le souterrain qui mène au puits du château-fort. Long de 80 m environ, il est accessible à pied en période estivale. Une aventure à ne pas manquer !

Sentier didactique et ludique des cinq sens «Sinnenpfad»

Long de 2,7 km, ce sentier marqué de repères sensoriels invite toute l'année à une promenade active, ludique et méditative dans la forêt de Neckargemünd à Waldhilsbach.

Office de Tourisme

Tourist-Information Neckargemünd

Neckarstraße 21 · 69151 Neckargemünd

Tél. +49 (0) 6223 3553 · Fax +49 (0) 6223 73784

info@tourismus-neckargemuend.de

www.neckargemuend.de

Heures d'ouverture :

Lundi, Mardi, Jeudi et Vendredi : 9h00 à 18h00

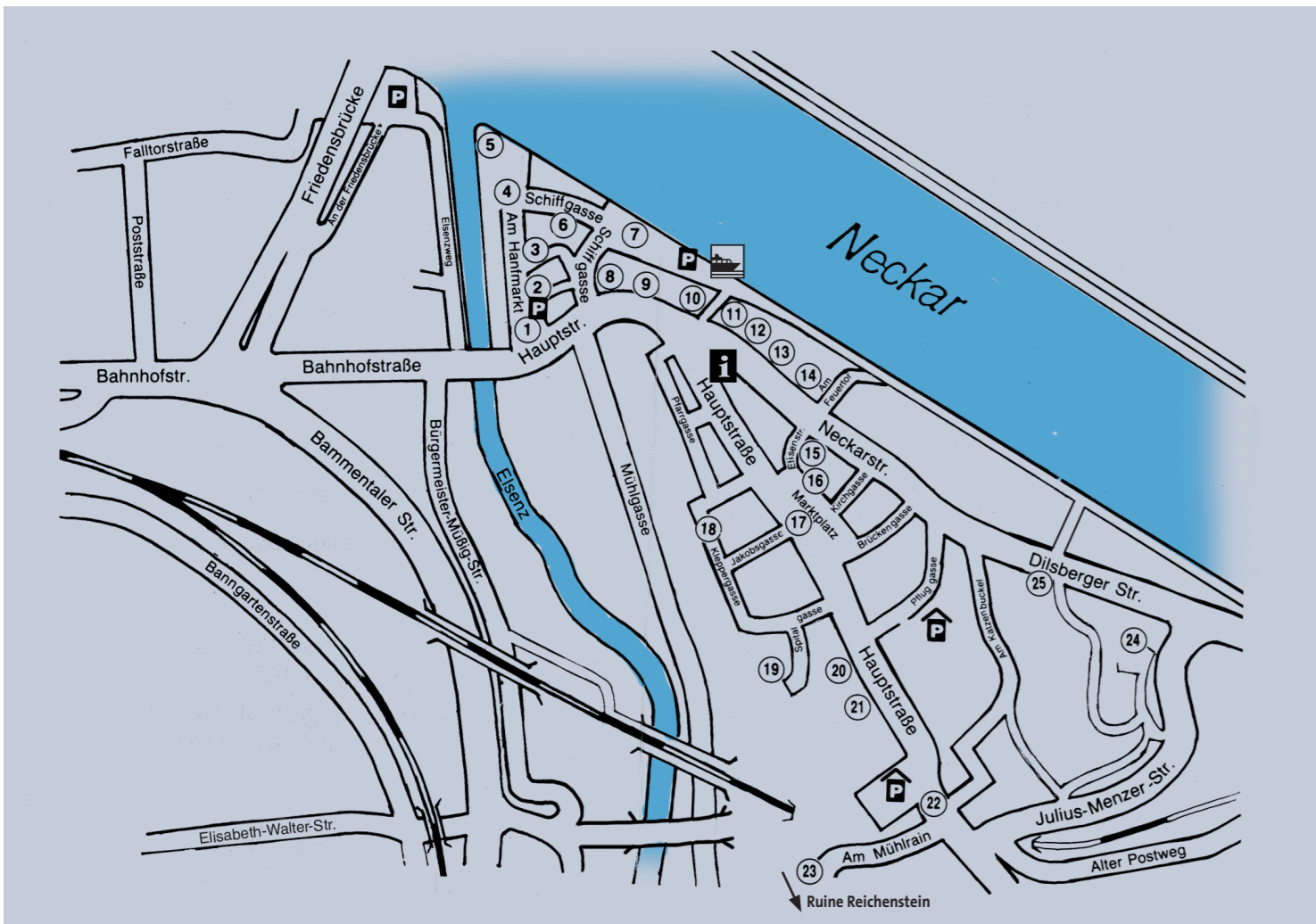
Mercredi et Samedi : 9h00 à 13h00



Neckargemünd


Tour de la vieille ville





1 Marché au chanvre (Hanfmarkt)

C'est ici que furent construites au XVI^e siècle les premières maisons hors des murs médiévaux de la vieille cité. Sur le Hanfmarkt, on vendait du lin et du chanvre lors de la foire de la Sainte Catherine (de nos jours foire foraine) qui a lieu à Neckargemünd depuis 1544.




3 Maison «Kessler»

Am Hanfmarkt N° 12

Cette maison à colombages de 1605 date également de l'époque précédant la Guerre de 30 Ans.

4 Place des Tanneurs (Lohplatz)

C'est ici que se trouvaient les fosses à tan des tanneries dont les produits étaient connus bien au-delà de Neckargemünd. Cet endroit, où la petite rivière Elsenz afflue dans le Neckar, est à l'origine du nom de Neckargemünd, car le mot «Mündung» signifie «confluent».



5 Mât des Mariniers

Le mât de Neckargemünd fut érigé en 1934 par l'association des Bateliers et la section des Mariniers de Neckargemünd pour commémorer la tradition des bateliers, pêcheurs, flotteurs et constructeurs de bateaux à Neckargemünd.

6 Marques des crues historiques

Sur la maison Schiffgasse N° 17, on peut voir une marque datant du 24 février 1784 signalant une crue exceptionnelle résultant de la débâcle lors de la fonte des glaces. Sur d'autres maisons comme au N° 11, on retrouve des marques semblables. Ces maisons font partie du groupe des maisons construites entre 1767 et 1770 pour des bateliers et pêcheurs. D'autres marques se trouvent également sur la maison Elsenzweg N° 21.

7 Neckarlauer (embarcadère)

Cet endroit est l'ancien emplacement d'embarcadère pour le bac et de l'apportement du chantier naval, des radeaux et des chalands. C'est ici que se situe maintenant l'embarcadère de la «Weiße Flotte» (la flotte blanche) qui assure en saison des promenades quotidiennes en bateau vers Neckarsteinach et Heidelberg.

8 Église protestante St. Ulrich

Hauptstraße

Église Saint Ulrich, église de la paroisse protestante Saint Markus, qui fut consacrée au patron des pêcheurs et des bateliers. L'église à la nef de style gothique tardif fut restaurée et agrandie entre 1720 et 1728. Sur le mur extérieur, à côté de l'entrée de l'église, on remarque la dalle commémorative de 1640 au nom d'Anna Eleonore Gluck, épouse du maire Gluck. La cloche la plus ancienne date de 1477.

9 Fontaine de la cruche à huile

Hauptstraße

Cette fontaine a été construite en 1932 en souvenir de l'huile que l'on pressait dans les moulins à eau au bord de la rivière Elsenz.

10 «Prinz Carl», école de musique et université populaire

Hauptstraße N° 56

Le «Prinz Carl» fut l'une des nombreuses auberges-brasseries qui existaient à Neckargemünd. Il s'appelait à l'origine «Gasthaus zum Dolken». Sur l'arc de la porte cochère latérale, on observe le sigle des artisans qui rappelle que cet édifice avait également servi de tannerie à une certaine époque.

11 Cave historique de l'ancien «Hôtel du Chevalier»

Neckarstraße N° 40

La cave voûtée faisait partie d'une des plus anciennes auberges de Neckargemünd, l'ancien «Hôtel du Chevalier». La maison à colombages de style renaissance magnifique fut victime d'un incendie en 2003. En outre des caves, qui sont encore plus anciennes, l'arc en grès rose sculpté de l'ancien portail datant de 1579 a pu être conservé.



12 Ancienne taverne grecque «À la ville d'Athènes»

Neckarstraße N° 38

À l'origine, cette maison datant des XVII^e et XVIII^e siècles avait seulement deux étages. En 1905, elle fut rehaussée. C'est ici que l'on servit les premiers vins grecs importés de Grèce en Allemagne par Julius Menzer, négociant en vins. La taverne grecque avait la réputation d'être l'un des plus anciens restaurants estudiantins dans la région.

13 Ancienne auberge «À l'agneau»

Neckarstraße N° 36

Le colombage de cette maison de 1507 est richement décoré. La chimère qui se trouve au milieu date de la fin du XIX^e siècle.

2 Maisonnette «Schilder»

Am Hanfmarkt N° 4

La petite maison à deux étages de style colombage franconien fut construite en 1569. Elle porte le nom de son ancienne propriétaire, Mme Schilder.

Vous trouverez encore d'autres maisons de style colombage franconien du XVI^e siècle aux adresses suivantes:

- Neckarstraße N° 34

- Elisenstraße N° 2

- Pfluggasse N° 4



Tour de la vieille ville

- | | | | |
|---------------------------------|---|---|--|
| 1 Marché au chanvre | 8 Église protestante St. Ulrich | 14 Ancienne Fondation Elise | 20 Musée dans l'ancienne mairie/ ancienne église luthérienne |
| 2 Maisonnette «Schilder» | 9 Fontaine de la cruche à huile | 15 Maison Elisenstraße N° 5 | 21 Ancien presbytère catholique |
| 3 Maison «Kessler» | 10 «Prinz Carl», école de musique et université populaire | 16 Maison Place du Marché N° 14 | 22 Porte de la ville et place Waltscher |
| 4 Place des Tanneurs | 11 Cave historique de l'ancien «Hôtel du Chevalier» | 17 Place du Marché et église catholique St. Jean Népomucène | 23 Ruines du château-fort de Reichenstein |
| 5 Mât des Mariniers | 12 Ancienne taverne grecque «À la ville d'Athènes» | 18 Ruelle Kleppergasse | 24 Villa Menzer |
| 6 Marques des crues historiques | 13 Ancienne auberge «À l'agneau» | 19 Ancien hôpital | 25 Sentier didactique sur les crues du Neckar et de l'Elsenz («Hochwasserpfad»), 1 ^{er} panneau |